


三春

まちめぐり

見て楽しい、歩いて役立つ絵地図。

こまりんを探せ!!
地図の中に、このこまりんが隠れているよー

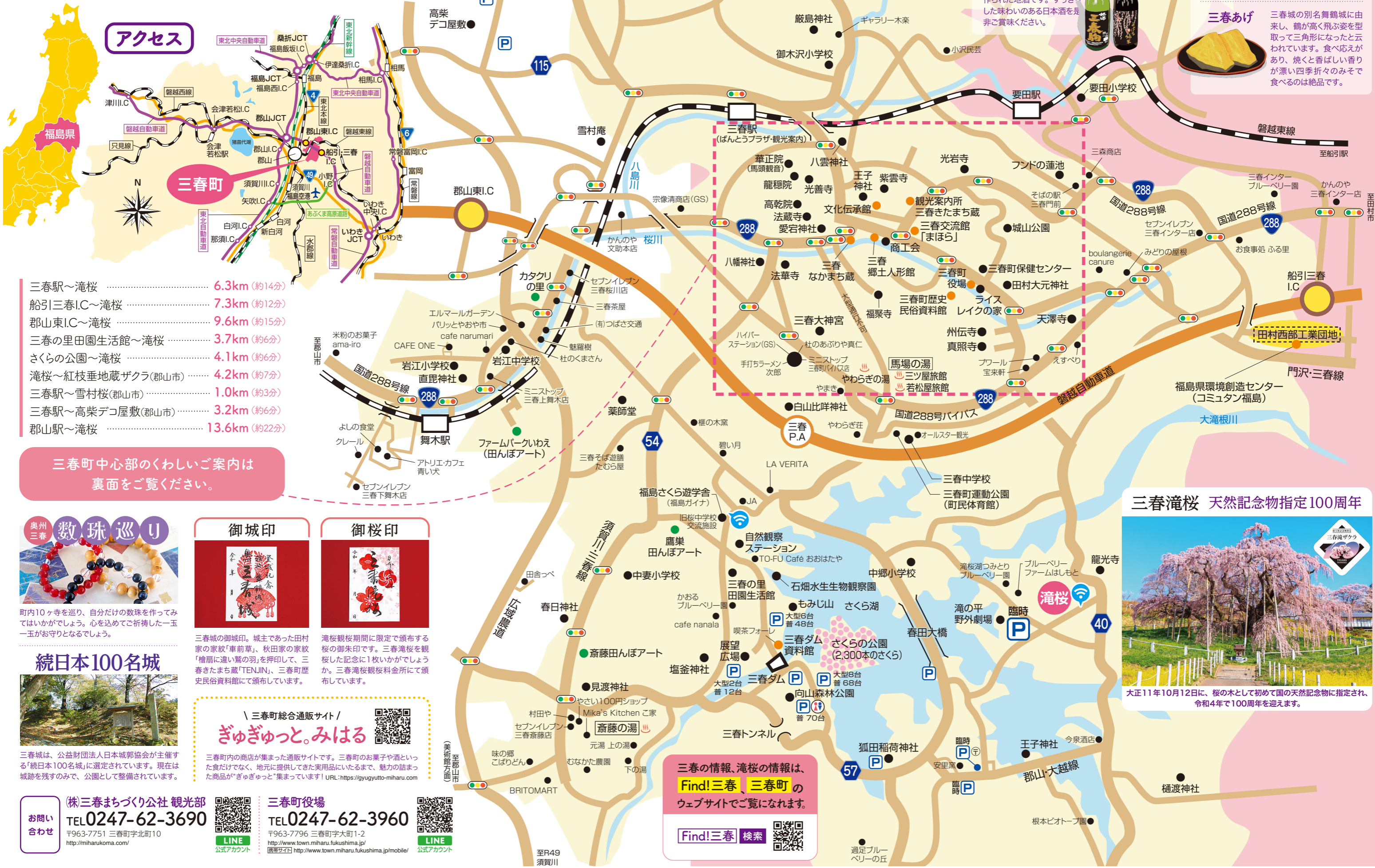


三春町観光 おすすめ4コース

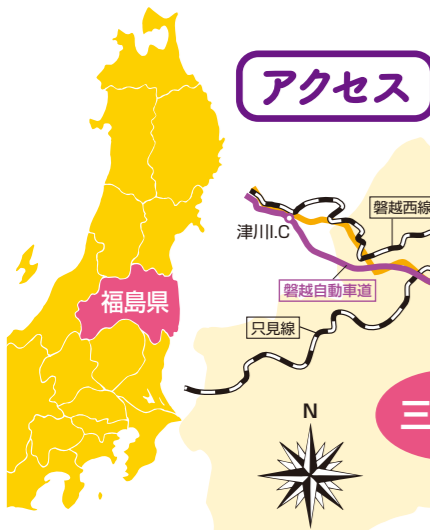
コース名	所要時間	歩く距離
三春の裏道をそぞろ歩くコース	約1時間	約2km
三春の歴史を楽しむコース	約2時間	約2.5km
お城山と水芭蕉コース	約1.5時間	約2.5km
三春の寺院と桜を楽しむコース(アップダウンあり)	約2.5時間	約3.5km

※各コースの途中には、個人宅の枝垂れ桜が数多くあります。民家の敷地内には立ち入りません。道路の横断に、くれぐれもご注意ください。ゴミなどはお持ち帰りください。
※無断でこの地図の全部、または一部のトレース、コピー、複製、印刷物への転載を禁じます。
制作・著作▶三春町/シーアコミュニケーション イラストマップ制作 さとうはじめ 令和4年3月改訂

三春観光まちめぐりの小さな旅



アクセス



三春駅～滝桜	6.3km (約14分)
船引三春I.C～滝桜	7.3km (約12分)
郡山東I.C～滝桜	9.6km (約15分)
三春の里田園生活館～滝桜	3.7km (約6分)
さくらの公園～滝桜	4.1km (約6分)
滝桜～紅枝垂地蔵ザクラ(郡山市)	4.2km (約7分)
三春駅～雪村桜(郡山市)	1.0km (約3分)
三春駅～高柴デコ屋敷(郡山市)	3.2km (約6分)
郡山駅～滝桜	13.6km (約22分)

三春町中心部のくわいご案内は裏面をご覧ください。

奥州三春 数珠巡り

町内10ヶ所を巡り、自分だけの数珠を作ってみてはいかがでしょう。心を込めてご祈禱した一玉がご守りとなるでしょう。

続日本100名城

三春城は、公益財団法人日本城郭協会が主催する「続日本100名城」に選定されています。現在は城跡を残すのみで、公園として整備されています。

御城印

三春城の御城印。城主であった田村家の家紋「車前草」、秋田家の家紋「檜扇に違い鷹の羽」を押し印して、三春きたまち蔵「TENJIN」、三春町歴史民俗資料館にて頒布しています。

御桜印

滝桜観桜期間に限定で頒布する桜の御朱印です。三春滝桜を観桜した記念に1枚いかがでしょうか。三春滝桜観桜料金所にて頒布しています。

ぎゅぎゅっと。みはる

三春町内の商店が集まった通販サイトです。三春町のお菓子や酒といった食だけでなく、地元を提供してきた実用品にいたるまで、魅力の詰まった商品が「ぎゅぎゅっと」集まっています！ URL: <https://gyugyutto-miharu.com>

お問い合わせ
TEL0247-62-3690
〒963-7751 三春町字北町10
<http://miharukoma.com/>

三春町役場
TEL0247-62-3960
〒963-7796 三春町字大町1-2
<http://www.town.miharu.fukushima.jp/>

三春の情報、滝桜の情報は、**Find!三春**、**三春町**のウェブサイトでご覧になれます。

Find!三春 検索

三春の味どころ満載

地酒 三春駒(愛姫)

水と米にこだわり、伝統を守り続けた三春唯一の酒蔵で作られた地酒です。すっきりした味わいのある日本酒を是非ご賞味ください。

三春グルメチ

特産品のピーマンを使ったご当地グルメです。ソースのいらないメンチカツで町内のお肉屋さんで買い求められます。

三春あげ

三春城の別名舞鶴城に由来し、鶴が高く飛ぶ姿を型取って三角形になったと云われています。食べ応えがあり、焼くと香ばしい香りが漂い四季折々のみそで食べるのは絶品です。

三春滝桜 天然記念物指定100周年



大正11年10月12日に、桜の木として初めて国の天然記念物に指定され、令和4年で100周年を迎えます。