

見て楽しい、歩いて役立つ絵地図。

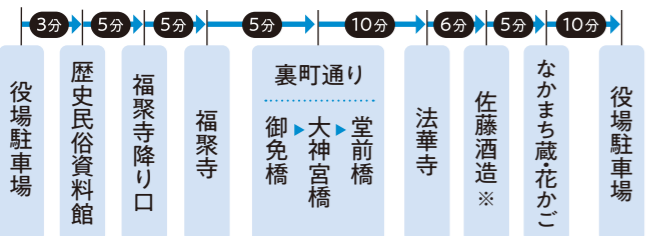
三春 まちめぐり

こまりんを探せ!!
地図の中に、このこまりんが隠れているよー



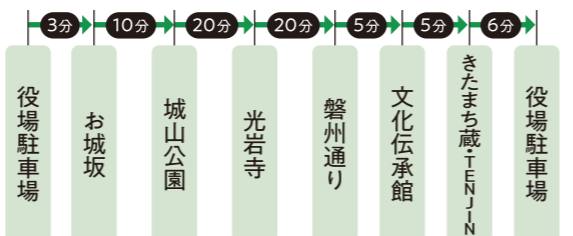
三春町観光 おすすめ4コース

三春の裏道をそぞろ歩くコース 所要時間 約1時間 歩く距離は約2km



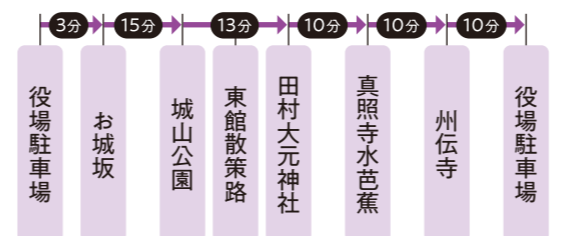
※佐藤酒造の酒蔵見学は事前予約(平日のみ)

三春の歴史を楽しむコース 所要時間 約2時間 歩く距離は約2.5km



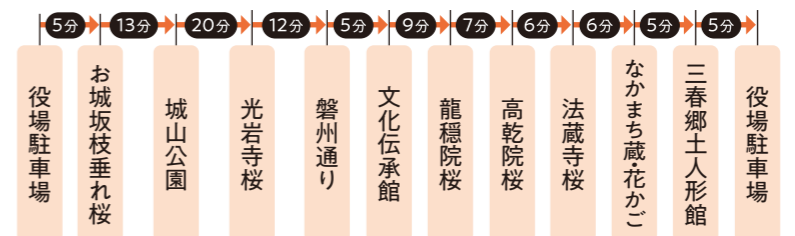
鑑賞時間により所要時間は変わります

お城山と水芭蕉コース 所要時間 約1.5時間 歩く距離は約2.5km



春は、常楽院桜、かもん桜にまで足をのぼすと約40分(約2km)多くかかります。

三春の寺院と桜を楽しむコース(アップダウンあり) 所要時間 約2.5時間 歩く距離は約3.5km



鑑賞時間により所要時間は変わります

■各コースの途中には、個人宅の枝垂れ桜が数多くあります。民家の敷地内には立ち入らないようお願いいたします。
■道路の横断に、くれぐれもご注意ください。
■ゴミなどはお持ち帰りください。

※無断でこの地図の全部、または一部のトレース、コピー、複製、印刷物の転載を禁じます。

制作・著作▶シーモアコミュニケーション イラストマップ制作 さとうはじめ

令和2年2月改訂

三春観光まちめぐりの小さな旅



アクセス

- 三春駅～滝桜 6.3km (約14分)
- 船引三春I.C～滝桜 7.3km (約12分)
- 郡山東I.C～滝桜 9.6km (約15分)
- 三春の里田園生活館～滝桜 3.7km (約6分)
- さくらの公園～滝桜 4.1km (約6分)
- 滝桜～紅枝垂地蔵ザクラ(郡山市) 4.2km (約7分)
- 三春駅～雪村桜(郡山市) 1.0km (約3分)
- 三春駅～高柴デコ屋敷(郡山市) 3.2km (約6分)
- 郡山駅～滝桜 13.6km (約22分)

三春町中心部の
くわしいご案内は
裏面をご覧ください。

お問い合わせ

(株)三春まちづくり公社 観光部
TEL0247-62-3690
〒963-7725 三春町大字薬巣字瀬山213番地(旧桜中学校交流施設)
http://miharukoma.com/

三春町役場

TEL0247-62-3960
〒963-7796 三春町字大町1-2
http://www.town.miharu.fukushima.jp/
携帯サイト http://www.town.miharu.fukushima.jp/mobile/

三春の情報、滝桜の情報は、
Find!三春、三春町役場の
ウェブサイトでご覧になれます。
Find!三春 検索

奥州三春 数珠巡り



町内10ヶ寺を巡り、自分だけの数珠を作って
みてはいかがでしょう。心を込めてご祈禱した
一玉一玉がお守りとなるでしょう。

続日本100名城



三春城は、公益財団法人日本城郭協会が主
催する「続日本100名城」に選定されています。
現在は城跡を残すのみで、公園として整
備されています。

三春の味どころ満載

地酒 三春駒(愛姫)
水と米にこだわり、伝統を守り続
けた三春唯一の酒蔵で作られた地
酒です。すっきりした味わいのある
日本酒を是非ご賞味ください。



三春グルメンチ

特産品のピーマンを使ったご
当地グルメです。ソースのい
らないメンチカツで町内のお肉
屋さんで買い求めできます。

三春あげ

三春城の別名舞鶴城に由来
し、鶴が高く飛ぶ姿を型取っ
て三角形になったと云われてい
ます。食べ応えがあり、焼くと
香ばしい香りが漂い四季折々
のみそで食べるのは絶品です。

