三春 桜浪漫紀行

城下町と桜を巡る旅

奥州三春藩五万石
春爛漫の城下町
桜吹雪の小径を歩く
福島県田村郡三春町

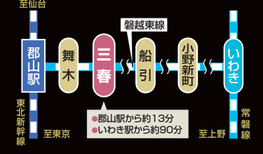
日本三大桜に数えられる
「三春滝桜」と
約一万本の桜が咲き競う
愛姫の里 三春



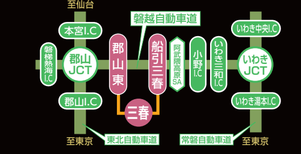
三春町への交通のごあんない



JRでお越しの方



お車でお越しの方



音旅 ONTAIKO 三春滝桜 観光音声ガイド
情緒あふれる音声ガイドが楽しめます！

三春滝桜 VRツアー ぐるっと滝桜
三春滝桜の四季や町の観光スポットを臨場感あふれるVRで体験できます！

お問い合わせはこちら
（株）三春まちづくり公社　観光部
TEL.0247-62-3690
三春町字北町10

三春の情報、滝桜の情報はウェブサイトでご覧ください
https://miharukoma.com
Find!三春 検索

発行元：（株）三春まちづくり公社、三春さくらの会
令和6年3月改訂

国指定天然記念物 三春滝桜



日本三大桜に数えられる滝桜は、大正11年10月12日に、桜の木としては初めて天然記念物に指定された名木です。皇居宮殿の正殿松の間を飾る杉戸絵「櫻」（橋本明治画伯）や、赤坂サカス赤坂Bizタワー壁画「四季樹木図」（千住博画伯）が、滝桜をモデルに描かれたことでも知られています。開花期には四方に伸びた枝から、薄紅色の小さな花を無数に咲かせ、その様はまさに流れ落ちる滝のように見えることから「滝桜」と呼ばれるようになったとも言われています。

●日本三大桜とは、根尾谷淡墨桜（岐阜県本巣市）、山高神代桜（山梨県北杜市）と三春滝桜のことです。

名　称　三春滝桜（みはるたきざくら）
所在地　福島県田村郡三春町大字滝字桜久保296
種　類　エドヒガン系ベニシダレザクラ
大　きさ　高さ13.5m、根回り11.3m、枝張りは幹から北へ5.5m、東へ11.0m、南へ14.5m、西へ14.0m
樹　齢　1,000年以上（推定）
開花期間　4月上旬
交　通　JR磐越東線三春駅より6.3km 磐越自動車道船引三春ICより7.3km 同郡山東ICより12.6km

さくらの公園



さくらの公園は、三春町のシンボルである三春滝桜を中心に、一人ひとりが力を合わせ、三春ダム「さくら湖」周辺を桜でいっぱいにし、心やすらぐ桜の里にしようという夢あふれるプランからはじまった公園です。春早く開花する河津桜や寒緋桜、4月の中旬には染井吉野や紅枝垂桜、4月下旬から5月にかけては八重桜や山桜が咲き競い、初冬になると十月桜も花を咲かせます。また、桜のほかにも美しい山野草が自生しており、4月にはカタクリ、6月にはニッコウキスゲ、7月にはヤマユリなどたくさんの花々を楽しむことができます。

名　称　さくらの公園
所在地　福島県田村郡三春町大字春田字道城及び大字西方字向山地内
種　類　染井吉野、山桜、紅山桜、大島桜、寒緋桜、八重桜、紅枝垂桜、河津桜、江戸彼岸桜、紅葉、十月桜、駿珠掛桜、一葉、八重紅大島、駿河台匂　合計3,200本
開花期間　4月上旬から5月下旬、11月下旬から1月上旬
交　通　JR磐越東線三春駅より9.2km 磐越自動車道船引三春ICより11.4km　同郡山東ICより8.5km

枝垂れ桜の城下町「三春」の歴史と見どころをご案内します。

奥州三春藩五万石の城下町として発展した三春町は、江戸時代の町割が今も残る歴史の町です。

白壁黒壁の土蔵が建ち並ぶ裏通り。春の桜、秋の紅葉の中にいにしえよりの歴史を秘めて点在する神社や古刹。巡り歩けば、何気ない佇まいの中で城下町三春のゆかしい情緒やちょっと昔の懐かしさに出会えることでしょう。



三春町文化伝承館・紫雲閣

明治28年に建築。見学無料。なお紫雲閣は有料。



天澤寺

本堂の壮麗な彫刻。境内に安寿と厨子王所縁の身代り地蔵堂。



華正院（馬頭観音堂）

現在の観音堂は文政5年の再建で、三春産馬の奉納絵馬がたくさんある。



三春郷土人形館

三春人形や東北地方の郷土人形を数多く収蔵展示。



州傳寺

松下家三代の墓がある。本堂に丈六仏が安置されている。



福聚寺

藩主田村氏の菩提寺。文化財多数。境内に福聚寺桜がある。



龍穏院

豪壮な本堂は総欅造りで東北地方では屈指の建築物。



歴史民俗資料館・自由民権記念館

城下町の歴史資料の展示と近代の自由民権運動の顕彰。



紫雲寺

境内に自由民権運動の主導者「河野広中」の遺髪塚がある。



高乾院

藩主秋田氏の菩提寺。文化財多数。境内に歴代藩主を祀る墓所。



法蔵寺

三春では一番の古刹寺院。四季折々に様々な花が楽しめる。



三春城跡（舞鶴城）

1504年に築城され明治維新で廃城。城山公園は桜の名所。続日本100名城に選定された。



真照寺

藩主秋田氏の祈願寺。境内には水芭蕉、座禅草が群生する。



光善寺

本尊の阿弥陀如来立像は鎌倉時代末期の作。本堂には天女の欄間絵がある。



法華寺

1613年の創建。本堂天井に龍の絵あり。境内に法華寺桜。

三春のまちなか桜めぐり

三春のあるきかた



駐車場の無い場所もありますので、お車は公共駐車場に停めての散策をおすすめします。

公衆用無線LAN Wi-Fiスポット
SSID：miharu Town Wi-Fi
Pass Word：miharuwifi

三春城VR・城下町AR
ありし日の三春城をパノラマVRで再現！城下町三春のかつての姿をARと動画で紹介します。 VR AR

MAPCODE
マップコードは、マップコード対応のWebサイトやスマートフォン向けアプリで調べることができ、カーナビでの目的地設定にご利用いただけます。（マップコード対応機種に限ります）河川や夜景スポットなど、住所や電話番号の無い場所でもマップコードでの特定が可能です。



27 王子神社の桜
おうじじんじゃのさくら　ソメイヨシノ

多数のソメイヨシノが咲き、周辺には磐州通りの土蔵や三春町文化伝承館など古い建物が多い。

所在地 字大町　mapcode 129 074 722*24

28 城山公園の桜
しろやまこうえんのさくら

三春城跡。桜の季節はもとより、四季折々に訪れる人を楽しませる。

所在地 字大町　mapcode 129 074 687*78

29 田村大元神社の桜
たむらたいげんじんじゃのさくら

旧三春領内の総鎮守で、幕末に建てられた表門には金剛力士像一対が納められている。

所在地 字山中　mapcode 129 075 330*73

30 高乾院の桜
こうけんいんのさくら

藩主秋田氏菩提寺の桜。本堂裏には庭園、秋田家歴代の墓所がある。

所在地 字荒町　mapcode 129 073 800*15



31 法蔵寺の桜
ほうぞうじのさくら　ベニシダレザクラ

三春一番の古刹。春は桜が見事。ツツジやアジサイ、蓮が咲く花の寺院。

所在地 字荒町　mapcode 129 073 715*55



32 法華寺の桜
ほっけじのさくら　ベニシダレザクラ

境内に咲く紅枝垂れ桜は、特に花色が濃く、白壁の寺院と桜の紅色が美しい。

所在地 字八幡町　mapcode 129 073 314*37



21 お城坂枝垂桜
おしろざかしだれざくら　ベニシダレザクラ

三春城跡のある城山公園に続く沿道の浪岡邸敷地内に咲く3本の桜。

所在地 字南町　mapcode 129 074 504*10



22 和みの桜
なごみのさくら　ベニシダレザクラ

福聚寺の参道沿いデイサービスセンター「和みの里」内の上手に咲く桜。

所在地 字御免町　mapcode 129 073 388*06



23 福聚寺桜
ふくじゅうじさくら　ベニシダレザクラ

三春城主田村家の菩提寺。ベニシダレザクラとソメイヨシノの2本が特徴的。

所在地 字御免町　mapcode 129 074 246*73



24 桜谷枝垂桜
さくらだにしだれざくら　ベニシダレザクラ

歴史民俗資料館の敷地内に咲く枝垂れ桜。資料館への沿道にも多くのシダレザクラがある。

所在地 字桜谷　mapcode 129 074 491*25

枝垂れ桜の城下町三春

桜めぐりおすすめコース（各々約2時間でまわれるコースです）

A お城山から天澤寺へ、安寿と厨子王さくら巡り。

三春町役場 ➡ お城坂 21 ➡ 城山公園 28（三春城VR体験ができる！） ➡ 田村大元神社 29 ➡ 天澤寺（身代地蔵） ➡ 八十内かもん桜 19 ➡ 常楽院桜 18 ➡ 真照寺の水芭蕉 ➡ 桜谷枝垂桜 24 ➡ 歴史民俗資料館（有料）（三春城360度VR体験ができる！） ➡ 三春町役場



B 三春の裏道と桜を楽しむ、のんびりコース。

三春町役場 ➡ 桜谷枝垂桜 24 ➡ 歴史民俗資料館（有料）（三春城360度VR体験ができる！） ➡ 福聚寺桜 23 ➡ 和みの桜 22 ➡ 法華寺桜 32 ➡ なかまち蔵花かご ➡ 王子神社の桜 27 ➡ 文化伝承館・紫雲閣（有料） ➡ 磐州通り ➡ 三春町役場



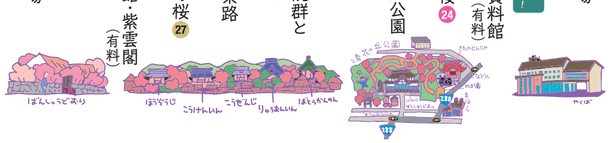
C お城山から荒町の寺院を巡る。

三春町役場 ➡ お城坂 21 ➡ 城山公園 28（三春城VR体験ができる！） ➡ 磐州通り ➡ 文化伝承館・紫雲閣（有料） ➡ 王子神社の桜 27 ➡ 龍穏院の桜 26 ➡ 高乾院の桜 30 ➡ 法蔵寺の桜 31 ➡ なかまち蔵花かご ➡ 三春町役場



D 紫雲寺散策路から寺院群と桜を眺める。

三春町役場 ➡ 磐州通り ➡ 文化伝承館・紫雲閣（有料） ➡ 王子神社の桜 27 ➡ 紫雲寺散策路 ➡ 荒町の寺院群と桜を眺める ➡ 紫雲寺 ➡ 三春 花の丘公園 ➡ 桜谷枝垂桜 24 ➡ 歴史民俗資料館（有料）（三春城360度VR体験ができる！） ➡ 三春町役場



「マップコード」および「MAPCODE」は(株)デンソーの登録商標です。

桜の名木と城下町の面影を訪ねて

三春のさくらと名所めぐり

滝桜を観たら うさぎは城下町三春の 桜めぐり、まちめぐりに おでかけくださいますように♥

花と歴史と見どころをご案内 三春に来たら、ちょっと足をのばしてみませんか。ちょっと懐かしい出会いがありますよ。

1〜**25**は三春さくらの会が指定する桜の名木です。**21**〜**24**は、裏面に掲載されています。



1 栃久保の種蒔桜
とちくぼのたねまきざくら　エドヒガンザクラ
稲荷神社境内の斜面に咲く桜。天高く、すらりと伸びた枝ぶりが特徴。
所在地 山田字栃久保　MAPCODE 129 040 305*75



2 今朝三桜
けさぞうざくら　ベニシダレザクラ
町内で最も早く開花する桜。今朝三さんが新築祝に伯父からいただいた。
所在地 上舞木字大谷ツ　MAPCODE 129 008 309*61



33 カタクリ群生地
可憐なカタクリが雑木林の土手一面に花開き、地元の方々により「カタクリの里」として整備されている。
所在地 山田字宮田　MAPCODE 129 040 703*62



3 つつみ桜
つつみざくら　シダレザクラ
広域農道より少し入った丘にある。所有者のご先祖が植えた滝桜の子孫樹。
所在地 鷹巣字堤　MAPCODE 61 894 444*42



4 弘法桜
こうぼうざくら　エドヒガンザクラ
墓地に咲く樹齢４００年を超える２本の桜。根本には石仏「弘法大師坐像」。
所在地 沼沢字古舘　MAPCODE 61 865 346*71



5 貝山薬師桜
かいやまやくしざくら　ベニシダレザクラ
貝山集会所敷地内の桜。傍に咲く椿との色合いも見どころのひとつ。
所在地 貝山字堀ノ内　MAPCODE 129 013 653*65



6 滑津観音桜
なめつかんのんざくら　ベニシダレザクラ
中郷小学校北側の馬頭観音堂脇に咲く桜。樹齢は400年を超える。
所在地 柴原字神久保　MAPCODE 61 898 268*33



7 夫婦桜
めおとざくら　ベニシダレザクラ
日枝神社境内に咲く一対の桜。鳥居から見上げると寄り添って咲いている。
所在地 滝字岩ノ入　MAPCODE 300 870 012*54



8 龍光寺桜
りゅうこうじざくら　ベニシダレザクラ
曹洞宗龍光寺境内に咲く桜。滝桜に向かう道筋で見ることができる。
所在地 滝字岩ノ入　MAPCODE 300 870 047*47



9 田村家枝垂桜群
たむらけしだれざくらぐん　ベニシダレザクラ
滝桜東側の旧庄屋田村家屋敷内の７本の桜。滝桜と合わせて観桜。
所在地 滝字高野　MAPCODE 300 840 294*47



10 光岩寺桜
こうがんじざくら　ソメイヨシノ、ベニシダレザクラ
仮堂の上段には３本の桜。ここから見下ろす町内は、まさに「桜の里」。
所在地 字亀井　MAPCODE 129 104 148*35



11 高木神社の桜
たかぎじんじゃのさくら　エドヒガンザクラ
沢石地区で一番大きい桜。高木神社の三匹獅子舞は、町の民俗文化財。
所在地 実沢字宮脇　MAPCODE 129 230 028*45



12 南成田の大桜
みなみなりたのおおざくら　エドヒガンザクラ
細い道路脇の竹林の斜面に咲く桜。推定樹齢は400年超。町の天然記念物。
所在地 南成田字大桜　MAPCODE 129 197 583*37



14 成田神社の種蒔桜
なりたじんじゃのたねまきざくら　エドヒガンザクラ
神社境内に咲く400年を超える桜。県の緑の文化財にも指定されている。
所在地 北成田字広畑　MAPCODE 129 225 130*80



25 平堂壇の桜
へいどうだんのさくら　エドヒガンザクラ
田畑の中の小高い丘の上に咲く桜。均整のとれた美しい形をしている。
所在地 北成田字日中内　MAPCODE 129 196 872*43



15 神山の桜
かみやまのさくら　ベニシダレザクラ
道路脇の土手に咲く桜。道路から桜の木を見上げるのがお勧めポイント。
所在地 熊耳字神山　MAPCODE 129 107 415*83



16 戸ノ内桜
とのうちざくら　ベニシダレザクラ
巌島神社近くの一段高い丘の上の墓地に咲く墓守桜である。
所在地 御祭字戸ノ内　MAPCODE 129 164 159*65



17 芹ケ沢桜
せりがさわざくら　ベニシダレザクラ
磐越自動車道からも見える小高い丘のうえ、菜の花に囲まれて咲く。
所在地 芹ケ沢字横台道　MAPCODE 129 076 234*45



18 常楽院桜
じょうらくいんざくら　ベニシダレザクラ
「常楽院」とは、明治時代当初までここにあった修験のお寺の名称である。
所在地 字四軒丁　MAPCODE 129 045 753*68



19 八十内かもん桜
やそうちかもんざくら　ベニシダレザクラ
八十内公園内に咲き、町の天然記念物に指定されている。公園のシンボル。
所在地 桜ヶ丘三丁目　MAPCODE 129 045 889*61



20 七草木の天神桜
ななくさぎのてんじんざくら　エドヒガンザクラ
県道40号線沿いの田畑に囲まれた丘の上に咲く大桜。根元には天神様が祭られている。
所在地 七草木字殿作　MAPCODE 129 194 515*78



13 込木地蔵桜
くぐりきじぞうざくら　ベニシダレザクラ
三春町内では開花が比較的遅い桜。込木集会所の地蔵堂脇に咲いている。
所在地 込木字宮ノ下　MAPCODE 129 045 142*00

公衆用無線LAN Wi-Fiスポット
SSID : miharu Town Wi-Fi
Pass Word : miharuwifi
三春ダム VRスポット
EVスポット
MAPCODE
マップコードは、マップコード対応のWebサイトやスマートフォン向けアプリで調べることができ、カーナビでの目的地設定にご利用いただけます。(マップコード対応機種に限ります)河川や夜景スポットなど、住所や電話番号の無い場所でもマップコードでの特定が可能です。
磐越自動車道
国道288号
主要地方道
マップコードをスマホにおそわって三春の桜を見に行きましょう!
おふろにみてください
御木沢、沢石の桜めぐりの旅はいかがですか。桜の名木がたくさんあります
三春には蔵もたくさんあるのね
中心部の詳しいご案内は裏面をご覧ください。
三春のお寺には桜の名木がたくさんあります。お寺めぐりも楽しいですよ
三春のさくらをどうぞ巡ってくださいね♥
三春ダム周辺には見どころやお食事どころがたくさんあります。
三春のまちなかには枝垂れ桜がいっぱいあります
どうぞ観てください
どうぞ来てください
至本宮市
至郡山市
至新潟
至船引
至田村市
至いわき市
至郡山市
至郡山市
至郡山